



ประทานบัตร

เพื่อการทำเหมืองประเภทที่ ๓

ประทานบัตรเลขที่ ๒๒๔๗๗/๑๖๓๕๕

ออกให้แก่..... ห้างหุ้นส่วนจำกัด สีลาเขาดำบล.....อายุ.....ปี สัญชาติ.....ไทย.....

เลขบัตรประจำตัวประชาชน/ ทะเบียนนิติบุคคลเลขที่..... ๐๑๖๓๕๒๐๐๐๐๓๑.....

บ้านเลขที่/สำนักงานเลขที่..... ๒๔๖.....ตรอก/ซอย.....

หมู่ที่..... ๖.....ตำบล/แขวง..... ลำปาง.....

อำเภอ/เขต..... ชัยบาดาล..... จังหวัด..... ลพบุรี.....

เพื่อให้ทำเหมืองแร่ได้ดิน ชนิดแร่..... หินอุตสาหกรรมชนิดหินปูนเพื่ออุตสาหกรรมก่อสร้าง.....

ณ ตำบล..... นาโสม..... อำเภอ..... ชัยบาดาล..... จังหวัด..... ลพบุรี.....

มีอายุ ๒๓ ปี นับแต่วันที่ ๕ เดือน ตุลาคม พ.ศ. ๒๕๖๒ ถึงวันที่ ๓ เดือน ตุลาคม พ.ศ. ๒๕๘๕

จำนวนเนื้อที่..... ๑๕๐.....ไร่..... ๒.....งาน..... ๑๕.....ตารางวา ตามแผนที่แนบท้ายประทานบัตรฉบับนี้

โดยมีเงื่อนไขสาระสำคัญที่กำหนดไว้ตามลำดับ ดังต่อไปนี้

- (๑) แผนที่แนบท้ายประทานบัตร แสดงไว้ในลำดับที่ ๒
- (๒) เงื่อนไขการอนุญาตประทานบัตร แสดงไว้ในลำดับที่ ๓
- (๓) แผนผังโครงการทำเหมือง แสดงไว้ในลำดับที่ ๔
- (๔) มาตรการป้องกันและแก้ไขผลกระทบสิ่งแวดล้อม แสดงไว้ในลำดับที่ ๕
- (๕) บันทึกข้อตกลงการจ่ายผลประโยชน์พิเศษแก่รัฐ แสดงไว้ในลำดับที่ ๖
- (๖) บันทึกการต่ออายุประทานบัตร แสดงไว้ในลำดับที่ ๗
- (๗) บันทึกการโอนประทานบัตร แสดงไว้ในลำดับที่ ๘
- (๘) บันทึกการสวมสิทธิ แสดงไว้ในลำดับที่ ๙
- (๙) บันทึกการเปลี่ยนชื่อหรือสถานภาพ แสดงไว้ในลำดับที่ ๑๐
- (๑๐) บันทึกการเปลี่ยนแปลง กรณีขอเพิ่มเติมชนิดของแร่ที่จะทำเหมือง
วิธีการทำเหมือง แผนผังโครงการทำเหมือง เงื่อนไขเพิ่มเติม และ
ประเภทของการทำเหมือง แสดงไว้ในลำดับที่ ๑๑
- (๑๑) บันทึกการรับช่วงการทำเหมือง แสดงไว้ในลำดับที่ ๑๒
- (๑๒) บันทึกการเปลี่ยนแปลงการคืนพื้นที่บางส่วน แสดงไว้ในลำดับที่ ๑๓
- (๑๓) แผนงานที่แสดงการเปลี่ยนแปลงเขตการคืนพื้นที่บางส่วน แสดงไว้ในลำดับที่ ๑๔

ออกให้ ณ วันที่..... เดือน..... ตุลาคม พ.ศ. ๒๕๖๒.....

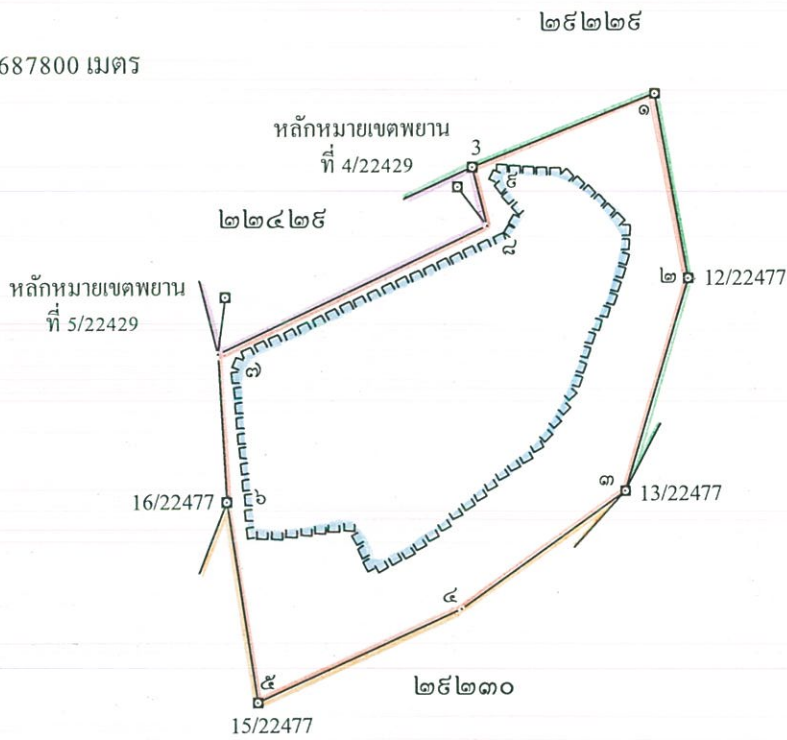


นาย..... ผู้รับใช้

แผนที่แนบท้ายประทานบัตรที่ ๒๒๔๓๓ / ๑๖๓๕๖

คำขอที่ ๗ / ๒๕๕๖

ลำดับชุด L 7018 ระยะเวลา



จากมุมโยงยีดที่ R2/22477	ถึงมุมหมายเลข ๔	ทิศ 293° 45'	ระยะ 205.265 เมตร
จากหลักหมยเขตพยานที่ 5/22429	ถึงมุมหมายเลข ๗	ทิศ 187° 23'	ระยะ 75.749 เมตร
จากหลักหมยเขตพยานที่ 4/22429	ถึงมุมหมายเลข ๘	ทิศ 143° 04'	ระยะ 64.837 เมตร

เนื้อที่ ๑๙๐ ไร่ งาน ๑๕ ตารางวา

มาตราส่วน ๑ : ๑๐,๐๐๐

จากมุมหมายเลข ๑	ถึงมุมหมายเลข ๒	ทิศ ๑๖๕ องศา ๕๓ ลิปดา	ระยะ ๒๔๖.๕๐๔ เมตร
จากมุมหมายเลข ๒	ถึงมุมหมายเลข ๓	ทิศ ๑๕๖ องศา ๕๒ ลิปดา	ระยะ ๒๕๑.๘๕๕ เมตร
จากมุมหมายเลข ๓	ถึงมุมหมายเลข ๔	ทิศ ๒๓๔ องศา ๔๘ ลิปดา	ระยะ ๒๖๗.๕๘๕ เมตร
จากมุมหมายเลข ๔	ถึงมุมหมายเลข ๕	ทิศ ๒๔๕ องศา ๓๗ ลิปดา	ระยะ ๒๕๗.๓๓๘ เมตร

คำ
 ๖.....ถึงมุมหมายเลข
 ๗.....ถึงมุมหมายเลข
 ๘.....ถึงมุมหมายเลข
 ๙.....ถึงมุมหมายเลข
 ๑๐.....ถึงมุมหมายเลข
 ๑๑.....ถึงมุมหมายเลข
 ๑๒.....ถึงมุมหมายเลข
 ๑๓.....ถึงมุมหมายเลข
 ๑๔.....ถึงมุมหมายเลข
 ๑๕.....ถึงมุมหมายเลข
 ๑๖.....ถึงมุมหมายเลข
 ๑๗.....ถึงมุมหมายเลข
 ๑๘.....ถึงมุมหมายเลข
 ๑๙.....ถึงมุมหมายเลข
 ๒๐.....ถึงมุมหมายเลข
 ๒๑.....ถึงมุมหมายเลข
 ๒๒.....ถึงมุมหมายเลข
 ๒๓.....ถึงมุมหมายเลข
 ๒๔.....ถึงมุมหมายเลข
 ๒๕.....ถึงมุมหมายเลข
 ๒๖.....ถึงมุมหมายเลข
 ๒๗.....ถึงมุมหมายเลข
 ๒๘.....ถึงมุมหมายเลข
 ๒๙.....ถึงมุมหมายเลข
 ๓๐.....ถึงมุมหมายเลข

ค่า

๓๔๕

บัญชี L 7018 ระยะเวลา

7




265 เมตร
49 เมตร
37 เมตร

๕.....เมตร
๕.....เมตร
.....เมตร
.....เมตร

GN



หมายเลข ๖	ถึงมุมหมายเลข ๗	ทิศ ๑๕๖	องศา ๕๔	ลิปดา	ระยะ ๑๕๔.๕๖๘	เมตร
หมายเลข ๗	ถึงมุมหมายเลข ๘	ทิศ ๖๔	องศา ๕๐	ลิปดา	ระยะ ๑๕๕.๑๓๔	เมตร
หมายเลข ๘	ถึงมุมหมายเลข ๙	ทิศ ๑๔๖	องศา	ลิปดา	ระยะ ๘๐	เมตร
หมายเลข ๙	ถึงมุมหมายเลข ๑	ทิศ ๖๘	องศา ๔๕	ลิปดา	ระยะ ๒๖๑.๒๖๕	เมตร
หมายเลข	ถึงมุมหมายเลข	ทิศ	องศา	ลิปดา	ระยะ	เมตร
หมายเลข	ถึงมุมหมายเลข	ทิศ	องศา	ลิปดา	ระยะ	เมตร
หมายเลข	ถึงมุมหมายเลข	ทิศ	องศา	ลิปดา	ระยะ	เมตร
หมายเลข	ถึงมุมหมายเลข	ทิศ	องศา	ลิปดา	ระยะ	เมตร
หมายเลข	ถึงมุมหมายเลข	ทิศ	องศา	ลิปดา	ระยะ	เมตร
หมายเลข	ถึงมุมหมายเลข	ทิศ	องศา	ลิปดา	ระยะ	เมตร
หมายเลข	ถึงมุมหมายเลข	ทิศ	องศา	ลิปดา	ระยะ	เมตร
หมายเลข	ถึงมุมหมายเลข	ทิศ	องศา	ลิปดา	ระยะ	เมตร
หมายเลข	ถึงมุมหมายเลข	ทิศ	องศา	ลิปดา	ระยะ	เมตร
หมายเลข	ถึงมุมหมายเลข	ทิศ	องศา	ลิปดา	ระยะ	เมตร
หมายเลข	ถึงมุมหมายเลข	ทิศ	องศา	ลิปดา	ระยะ	เมตร
หมายเลข	ถึงมุมหมายเลข	ทิศ	องศา	ลิปดา	ระยะ	เมตร
หมายเลข	ถึงมุมหมายเลข	ทิศ	องศา	ลิปดา	ระยะ	เมตร
หมายเลข	ถึงมุมหมายเลข	ทิศ	องศา	ลิปดา	ระยะ	เมตร
หมายเลข	ถึงมุมหมายเลข	ทิศ	องศา	ลิปดา	ระยะ	เมตร
หมายเลข	ถึงมุมหมายเลข	ทิศ	องศา	ลิปดา	ระยะ	เมตร
หมายเลข	ถึงมุมหมายเลข	ทิศ	องศา	ลิปดา	ระยะ	เมตร
หมายเลข	ถึงมุมหมายเลข	ทิศ	องศา	ลิปดา	ระยะ	เมตร
หมายเลข	ถึงมุมหมายเลข	ทิศ	องศา	ลิปดา	ระยะ	เมตร
หมายเลข	ถึงมุมหมายเลข	ทิศ	องศา	ลิปดา	ระยะ	เมตร
หมายเลข	ถึงมุมหมายเลข	ทิศ	องศา	ลิปดา	ระยะ	เมตร
หมายเลข	ถึงมุมหมายเลข	ทิศ	องศา	ลิปดา	ระยะ	เมตร
หมายเลข	ถึงมุมหมายเลข	ทิศ	องศา	ลิปดา	ระยะ	เมตร
หมายเลข	ถึงมุมหมายเลข	ทิศ	องศา	ลิปดา	ระยะ	เมตร

ลายมือชื่อ.....  ผู้เขียน
 (.....นางสาวสุดาวรรณ กุณณะมอย.....)
 ลายมือชื่อ.....  ผู้แทน
 (.....นายสุพจน์ เกียรติงาม.....)
 ลายมือชื่อ.....  ผู้ตรวจ
 (.....นายวีระศักดิ์ สาทรานนท์.....)